

explore **me**
us
e

(c) Denis CLOSON

DINANT



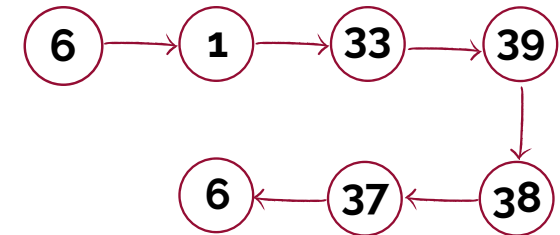
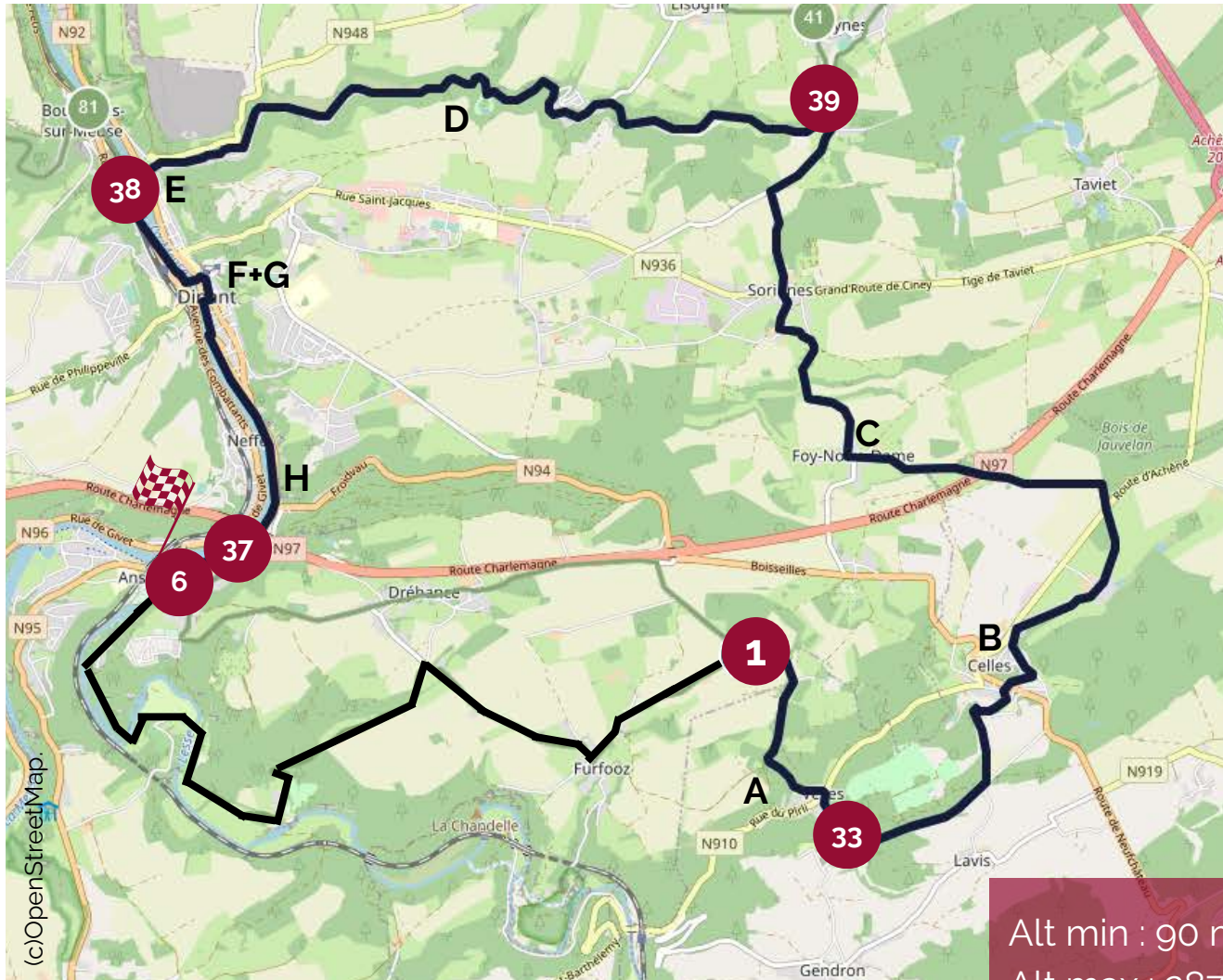
<https://velo.province.namur.be>

La Descente de la Leffe

Point de départ : Pont Saint Jean à Anseremme

Parking : Place de l'église **Gare :** Anseremme et Dinant

Distance : 34,4 km



Légende

- A. Château de Vêves
- B. Celles, un des "Plus Beaux Villages de Wallonie"
- C. Eglise de Foy-Notre-Dame
- D. Vallée de la Leffe
- E. Abbaye de Leffe
- F. Citadelle de Dinant
- G. Collégiale de Dinant
- H. Rocher Bayard

Alt min : 90 m
Alt max : 287 m

explore **me**
us
e

FALAEN



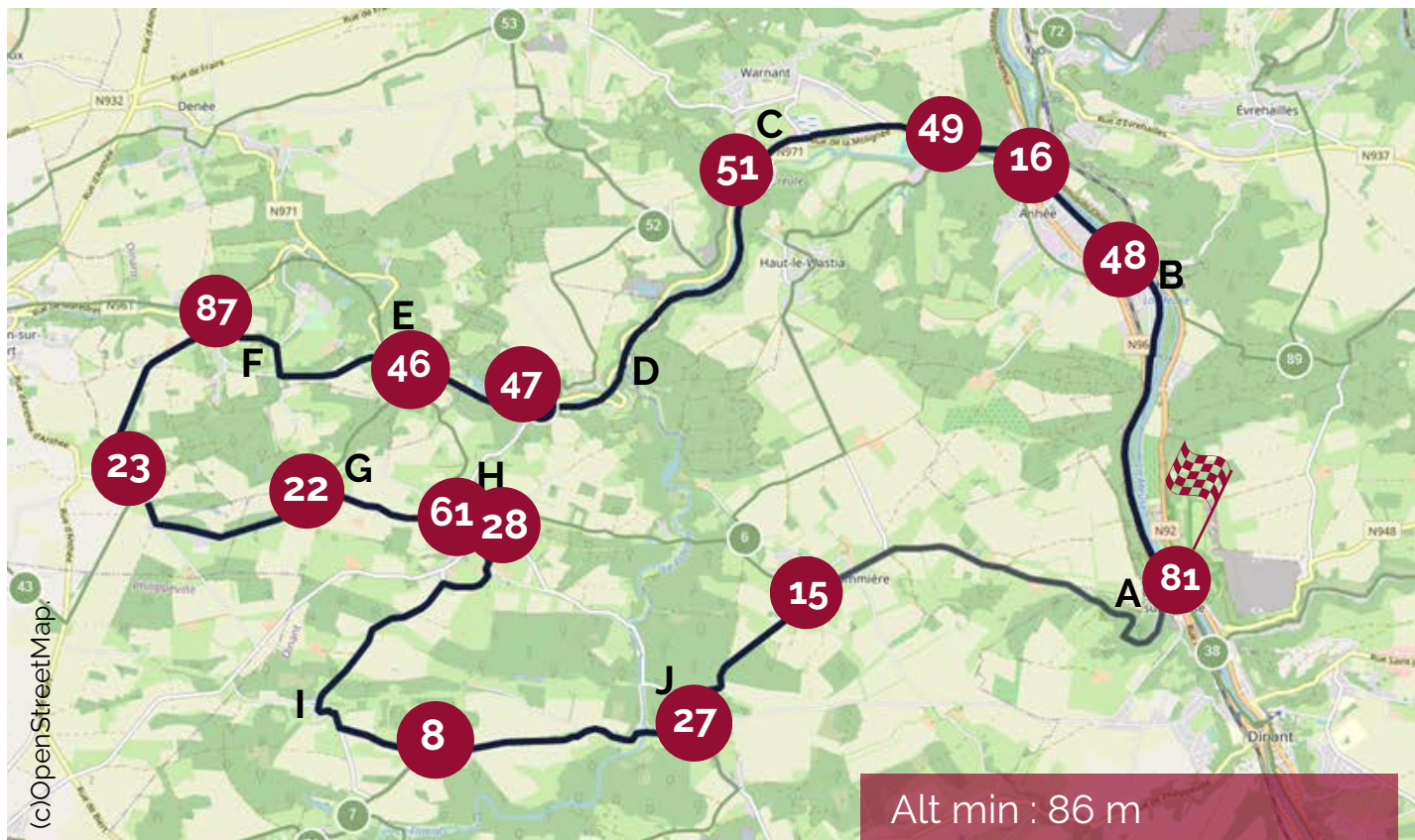
<https://velo.province.namur.be>

La Molignée

Point de départ : Rue de Meuse à Bouvignes

Parking : Place du jeu de balle à Bouvignes

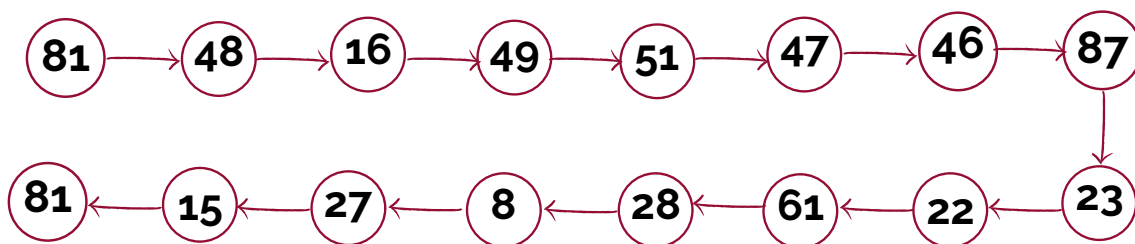
Distance : 39 km **Gare** : Dinant, à 2 km et Yvoir, à 1 km



Alt min : 86 m
Alt max : 281 m

Légende

- A.** Bouvignes, ancienne cité médiévale et ruines de Crèvecoeur
- B.** Ruines du Château de Poilvache
- C.** Escargotière de Warnant
- D.** Château fort de Montaigne
- E.** Sosoye, un des "Plus Beaux Villages de Wallonie"
- F.** Abbaye de Maredret
- G.** Ferme de Chertin
- H.** Falaën, un des "Plus Beaux Villages de Wallonie"
- I.** Etang de Fter
- J.** Château de Weillen



www.exploremeuse.be

explore **me**
us
e

(c) WBT - Pierre PAUQUAY

FERME DE MONTIGNY - EGHEZEE

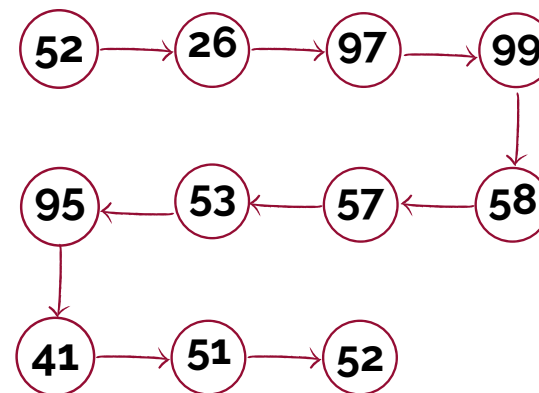
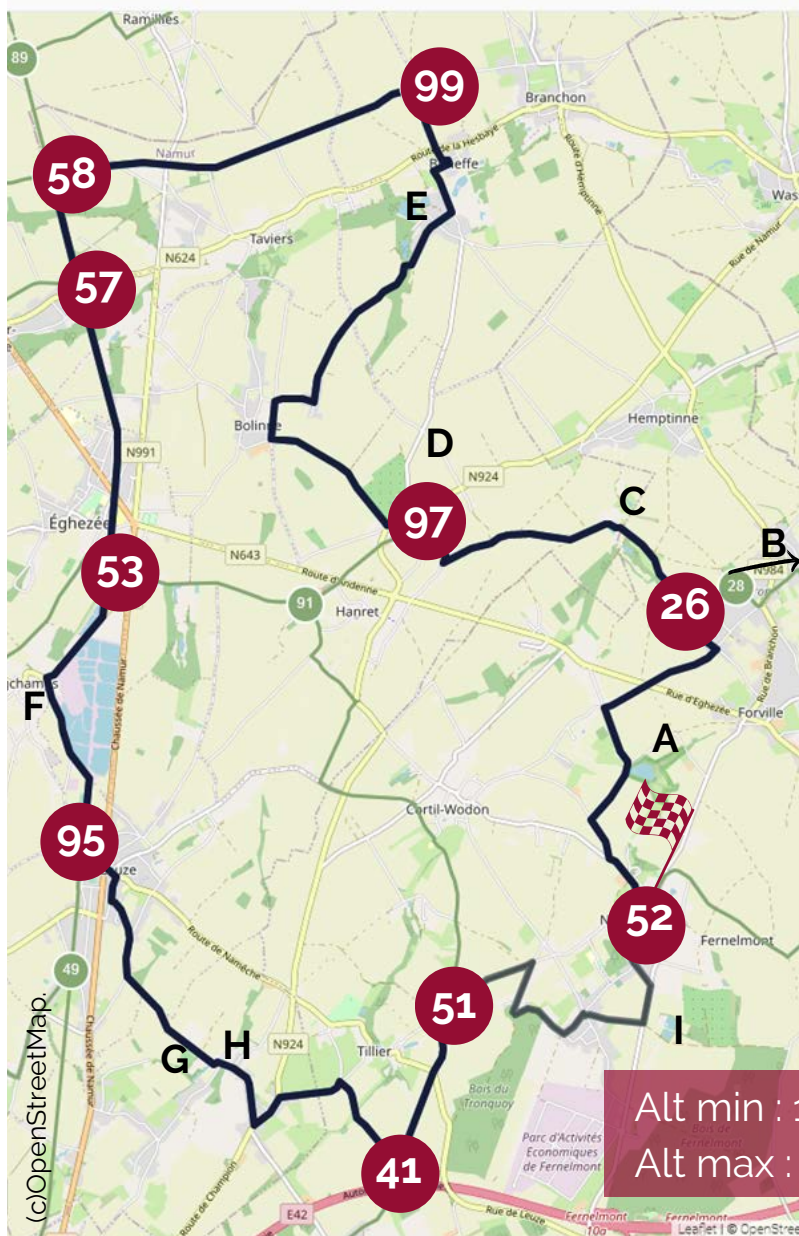


<https://velo.province.namur.be>

Le Plat Pays de la Hesbaye

Point de départ et parking : Place communale Noville-les-Bois

Distance : 37 km



Légende

- A. Réserve naturelle de Cortil - Wodon et Forville
- B. Tumuli de Seron
- C. Ferme de Montigny
- D. Vergers de la Vallée
- E. Ancienne Abbaye de Boneffe
- F. Raffinerie Tirlemontoise
- G. Château de Waret-la-Chaussée
- H. Ferme des Croisiers
- I. Château de Fernelmont

explore **me**
us
e



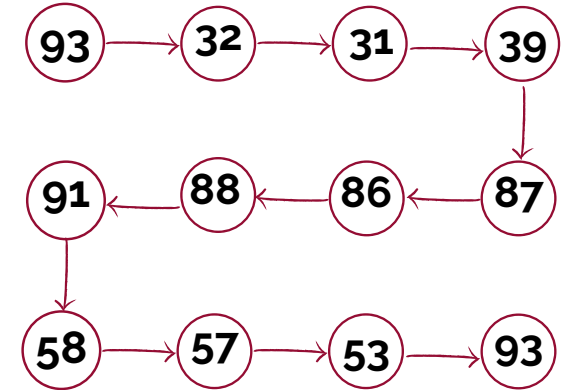
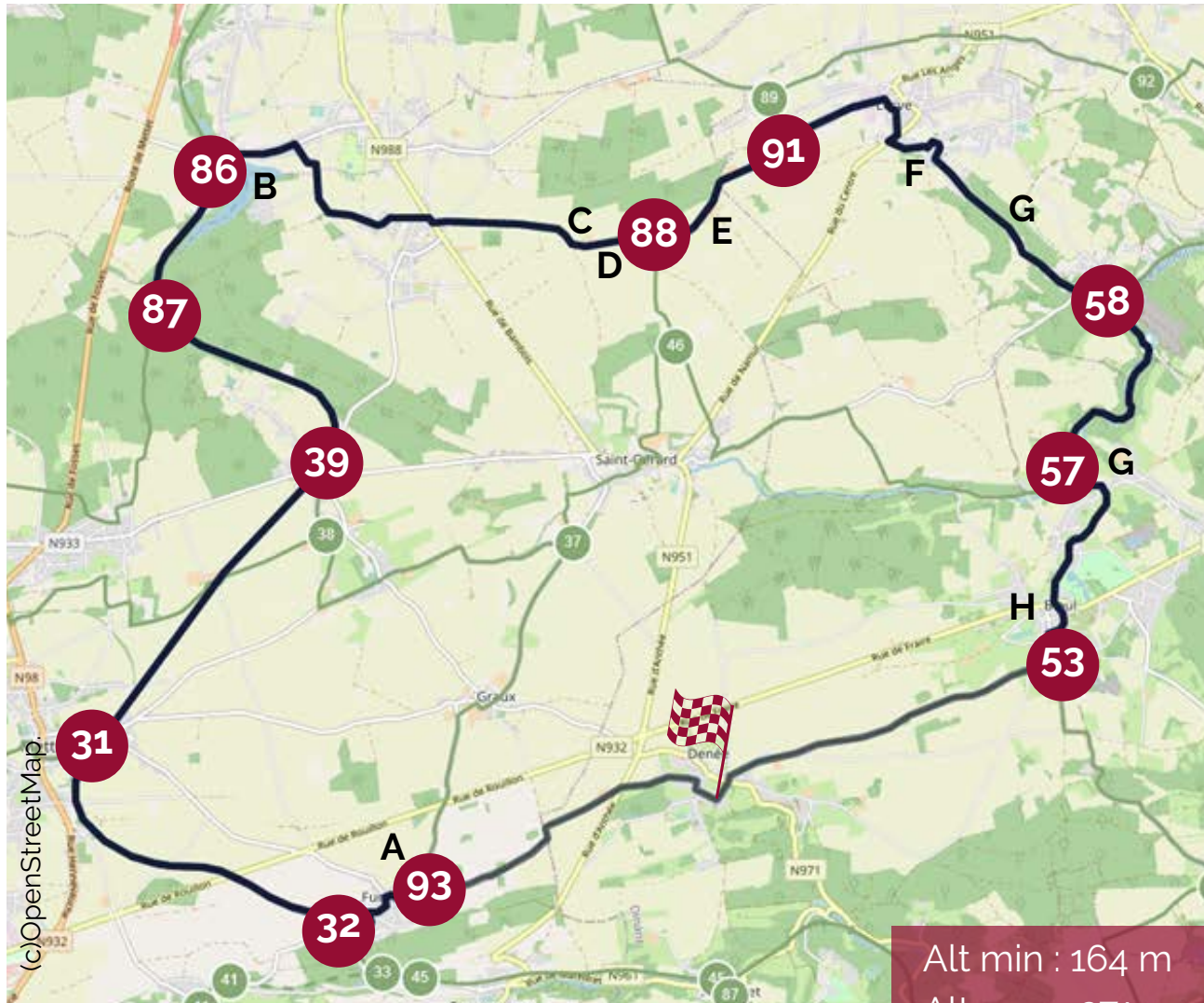
CHATEAU DE BIOUL

Points Neuds
de la Province de Namur
<https://velo.province.namur.be>

Les Fermes de l'Entre-Sambre-et-Meuse

Point de départ : Parking de l'Eglise de Denée

Distance : 35 km



Légende

- A. Ferme de la cour Furnaux, Château de Fenal d'Outremont, Eglise de la Nativité de Notre-Dame
- B. Lac de Bambois
- C. Ferme de Libenne
- D. Ferme d'Hérande
- E. Ferme des Volées
- F. Château de Lesve
- G. Vallée du Burnot
- H. Château de Bioul

Alt min : 164 m
Alt max : 271 m

www.exploremeuse.be

explore **me**
us
e

(C) IDEF
LAC DE BAMBOIS

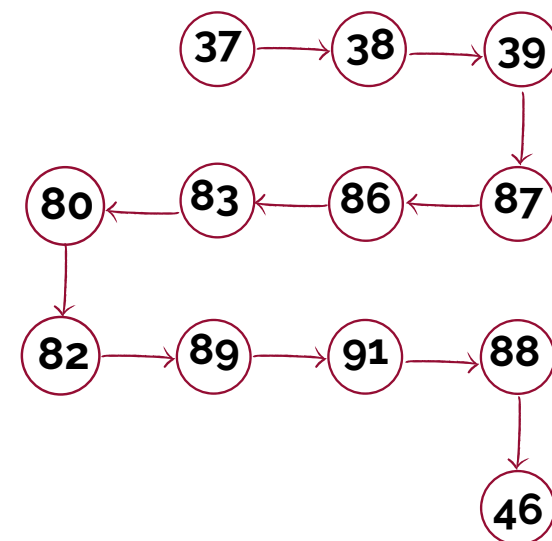
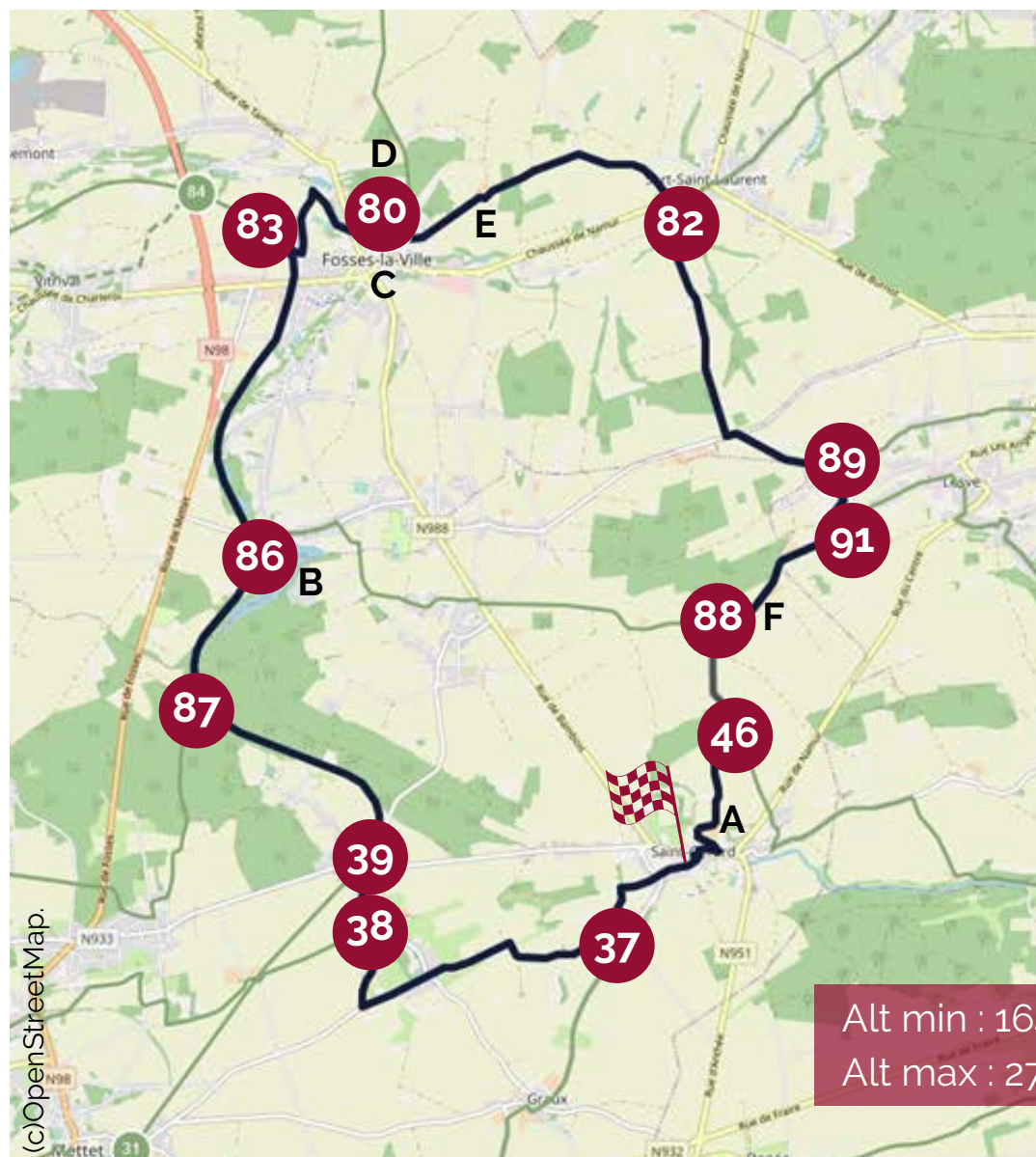


<https://velo.province.namur.be>

Les Trois Saints

Point de départ et parking : Abbaye de Brogne Saint-Gérard

Distance : 27 km



Légende

- A. Abbaye St-Gérard de Brogne
- B. Lac de Bambois
- C. Collégiale St-Feuillen et centre historique de Fosses
- D. Domaine Ste-Brigide
- E. Ferme de la Folie
- F. Ferme des Volées

explore **me**
us
e

(c) Denis CLOSON

GODINNE

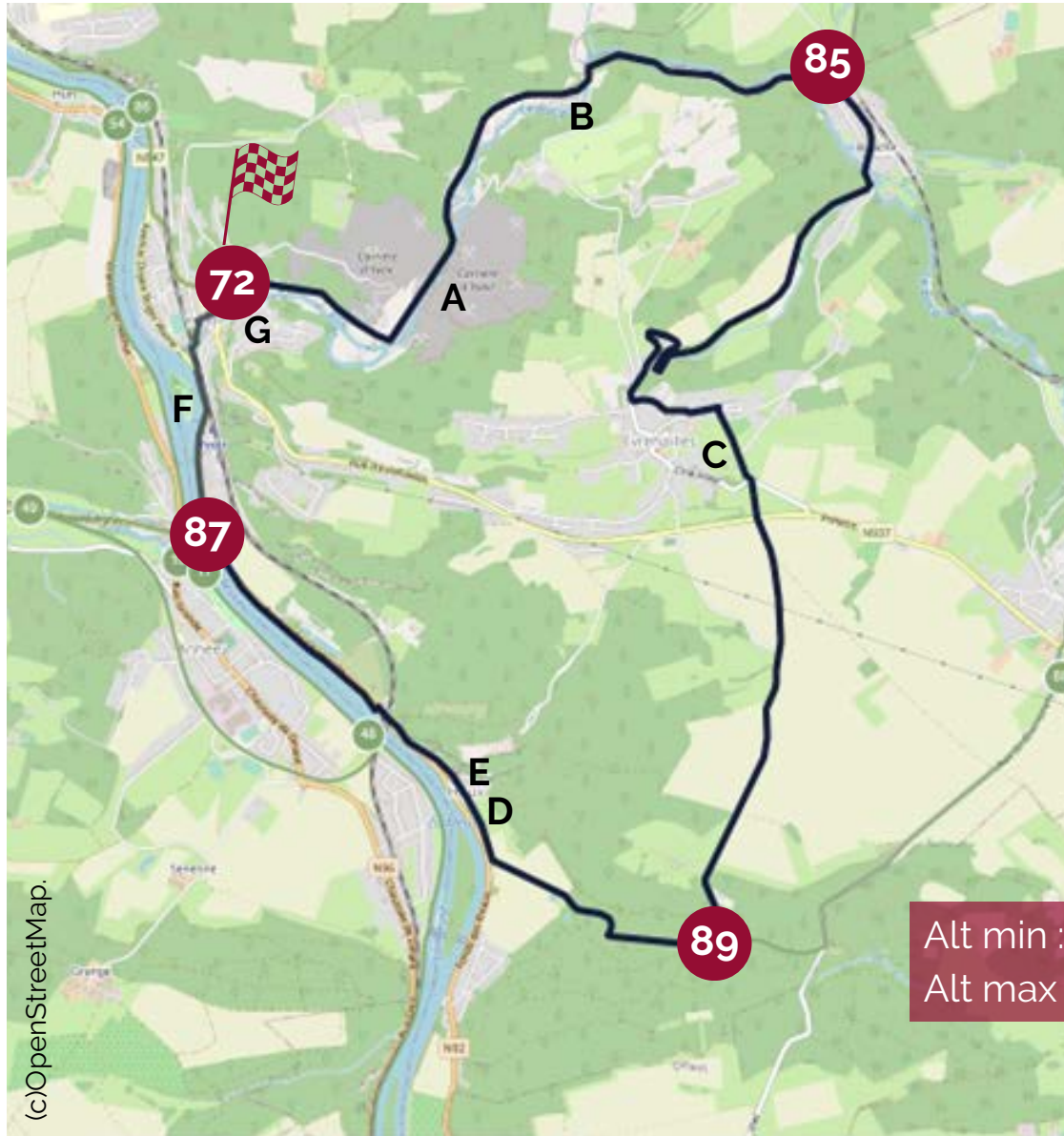


<https://velo.province.namur.be>

Le Tour d'Yvoir

Point de départ et parking : Place des Combattants Yvoir

Distance : 16 km Gare : Yvoir



Légende

- A. Carrières d'Yvoir
- B. Vallée du Bocq
- C. Château d'Evrehailles
- D. Château Gaiffier
- E. Passage au pied des Ruines du Château de Poilvache
- F. Ile d'Yvoir
- G. Hôtel de Ville d'Yvoir

explore **me**
us
e



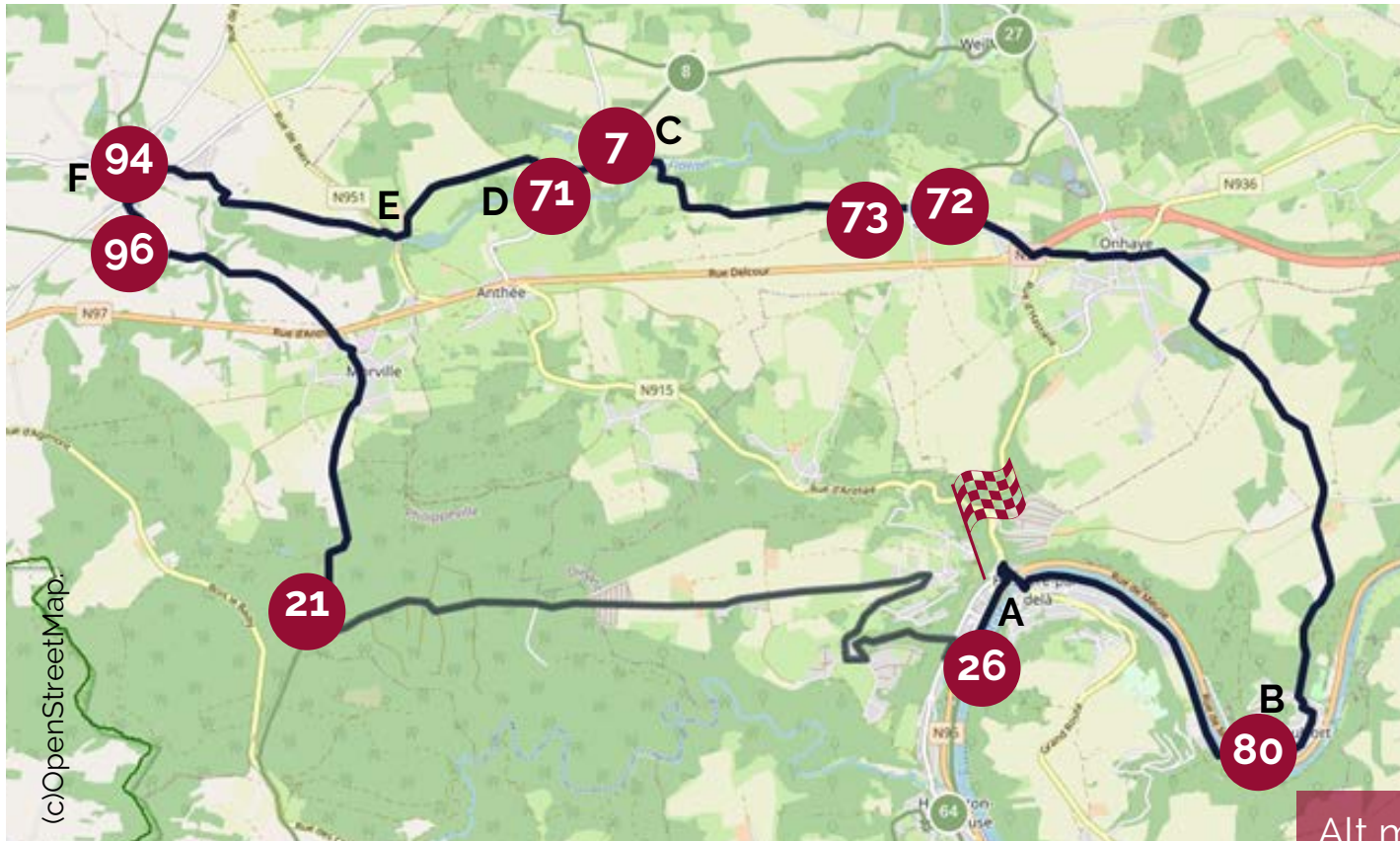
HASTIERE

<https://velo.province.namur.be>

Les Vieilles Pierres

Point de départ et parking : Centre d'Hastière, près de l'église

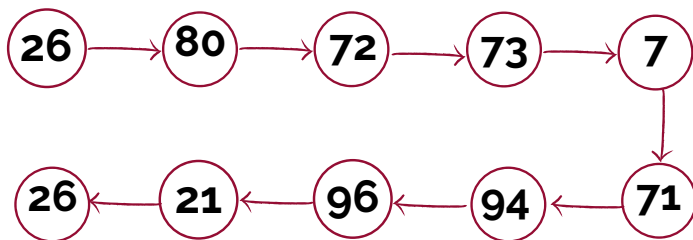
Distance : 36,2 km



Légende

- A. Abbatale St-Pierre
- B. Waulsort, village 1900 et son Passeur d'eau
- C. Hameau de Serville
- D. Château d'Ostemerée
- E. Château de la Forge
- F. Flavion, village en pierre de pays

Alt min : 98 m
Alt max : 297 m



www.exploremeuse.be

explore **me**
us
e

(C) TERRA WALLONIA

ERMETON-SUR-BIERT



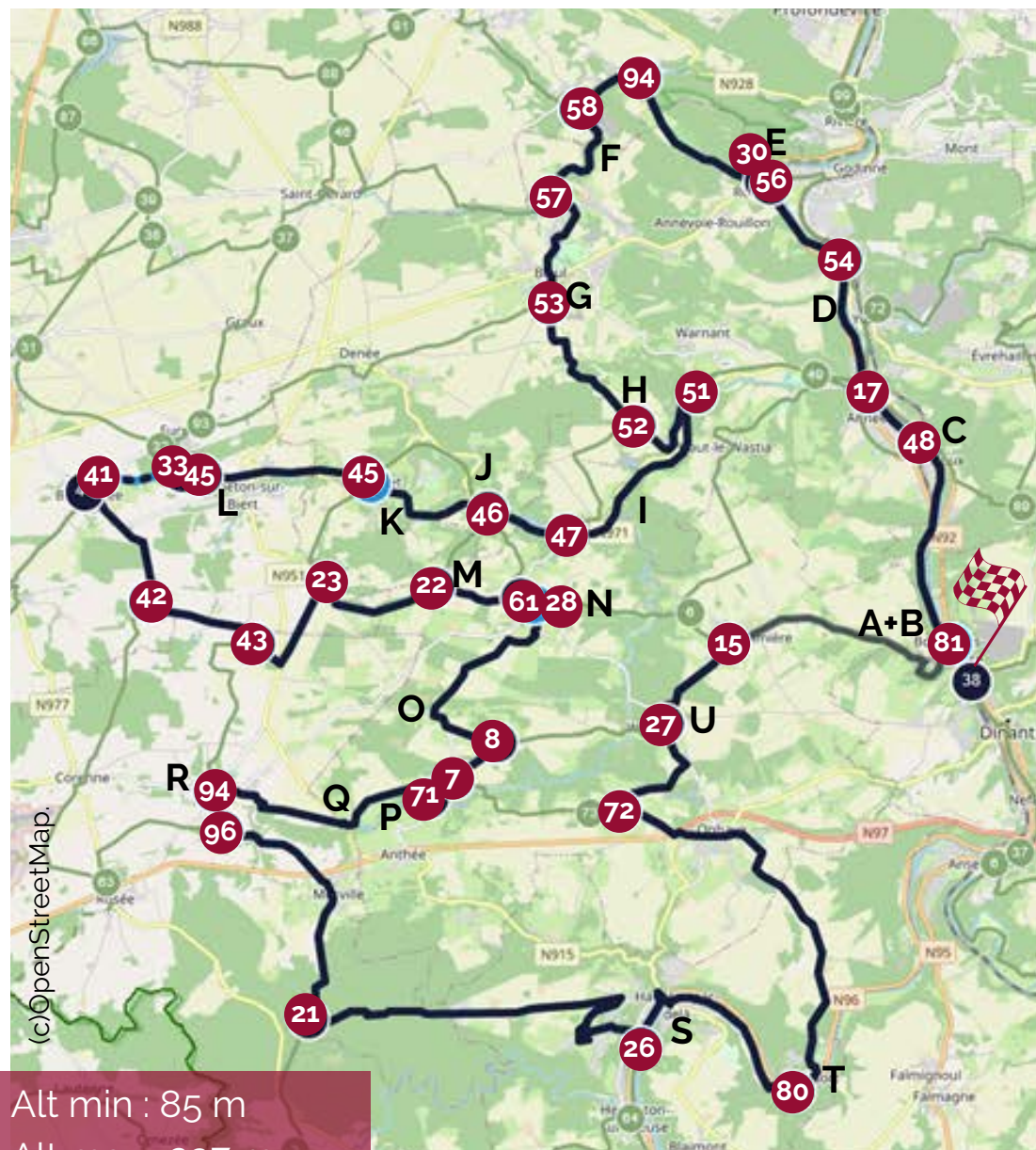
<https://velo.province.namur.be>

Les Vallées de la Meuse

Point de départ : Rue de Meuse à Bouvignes

Parking : Place du jeu de balle à Bouvignes

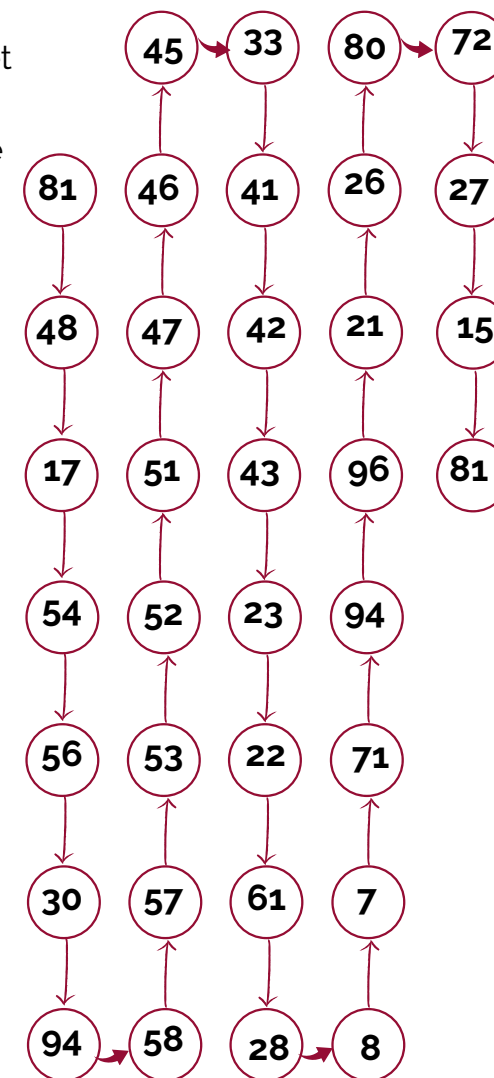
Distance : 99 km **Gare :** Dinant, à 2 km et Yvoir, à 1 km



Alt min : 85 m
Alt max : 297 m

Légende

- A+B.** Bouvignes, village médiéval et ruines de Crèvecoeur
- C.** Ruines du Château de Poilvache
- D.** Ile d'Yvoir
- E.** Village d'Arbre
- F.** Vallée du Burnot
- G.** Château de Bioul
- H.** Salet et son église fortifiée
- I.** Château fort de Montaille
- J.** Sosoye, un des "Plus Beaux Villages de Wallonie"
- K.** Abbaye de Maredret
- L.** Monastère Notre-Dame
- M.** Ferme de Chertin
- N.** Falaën, un des "Plus Beaux Villages de Wallonie"
- O.** Etang de Fter
- P.** Château d'Ostemerée
- Q.** Château de la Forge
- R.** Flavion
- S.** Abbatiale St-Pierre
- T.** Waulsort, village 1900 et son Passeur d'eau
- U.** Château de Weillen



www.exploremeuse.be



explore **me**
us
e

(C) Sébastien ROBERTY

NAMUR

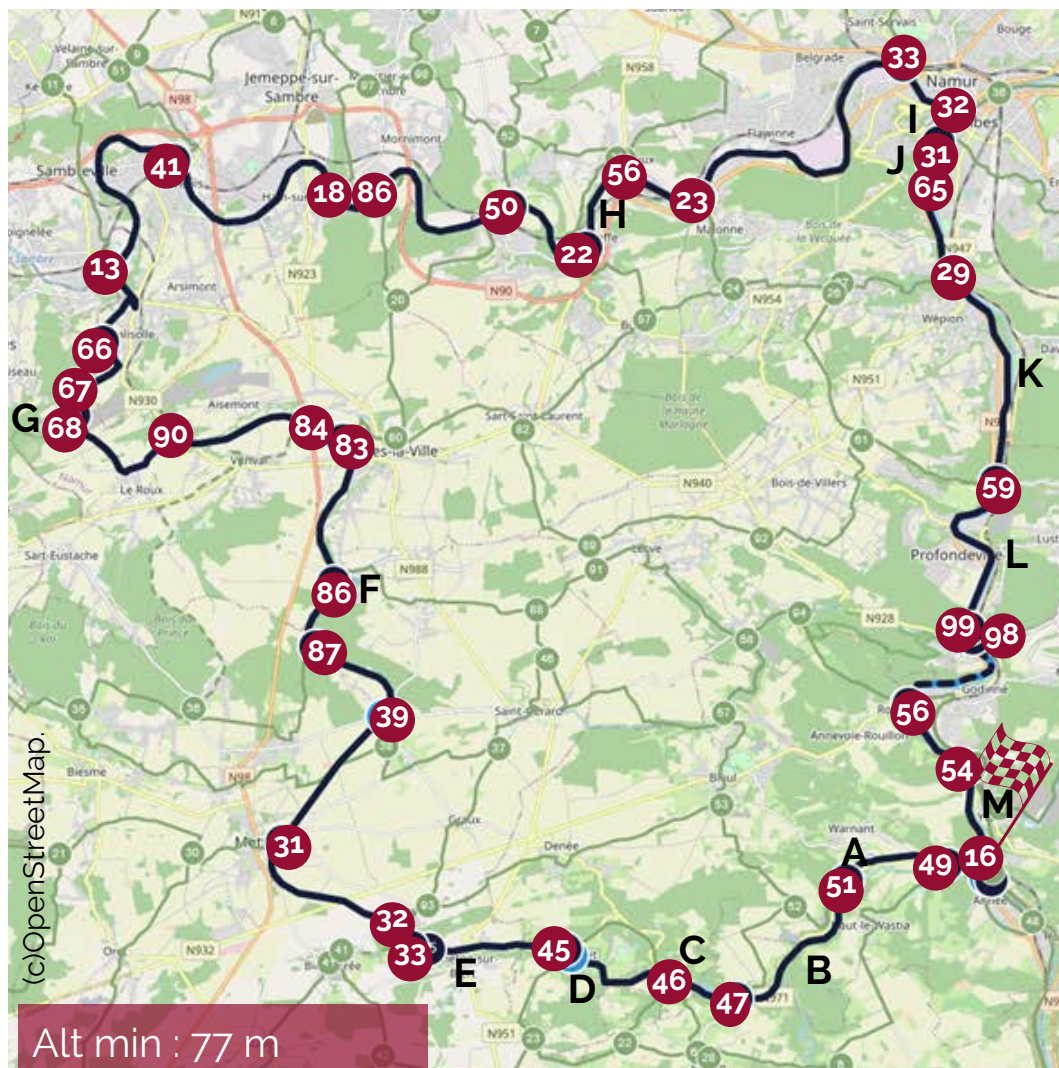


<https://velo.province.namur.be>

Les Trois RAVeL

Point de départ et parking : Rue de la Libération à Anhée

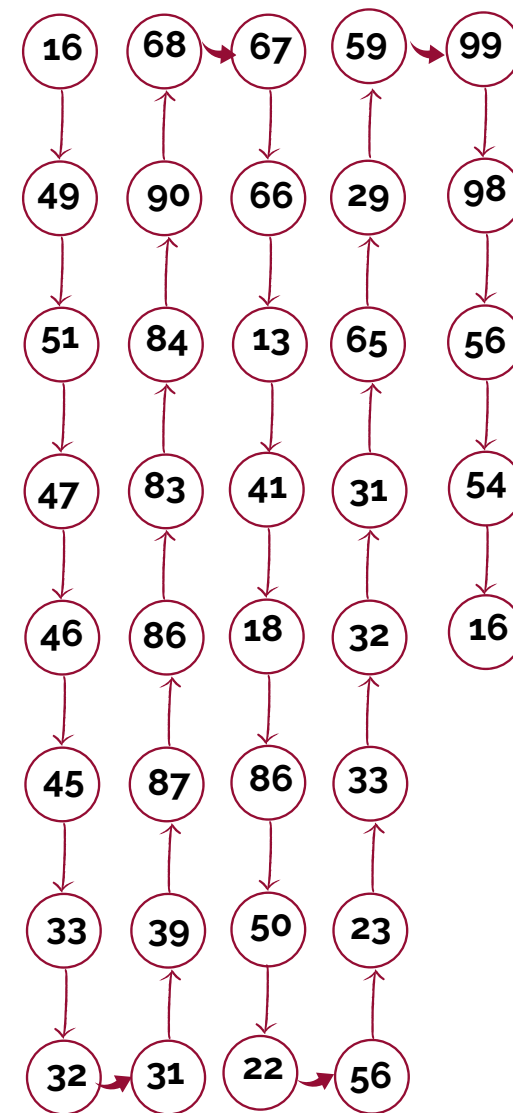
Distance : 93 km **Gare** : Namur, Godinne, Lustin, Jambes, Floreffe et Flawinne



Alt min : 77 m
Alt max : 262 m

Légende

- A. Escargotière de Warnant
- B. Château fort de Montaigne
- C. Sosoye, un des "Plus Beaux Villages de Wallonie"
- D. Abbaye de Maredret
- E. Monastère Notre-Dame
- F. Lac de Bambois
- G. Cimetière militaire de la Belle -Motte
- H. Abbaye de Floreffe
- I. Citadelle de Namur et confluence Sambre et Meuse
- J. Parlement wallon
- K. Château de Dave
- L. Rochers de Frênes
- M. Ile d'Yvoir



explore **me**
us
e

DOMAINE DU CHENOY - LA BRUYERE

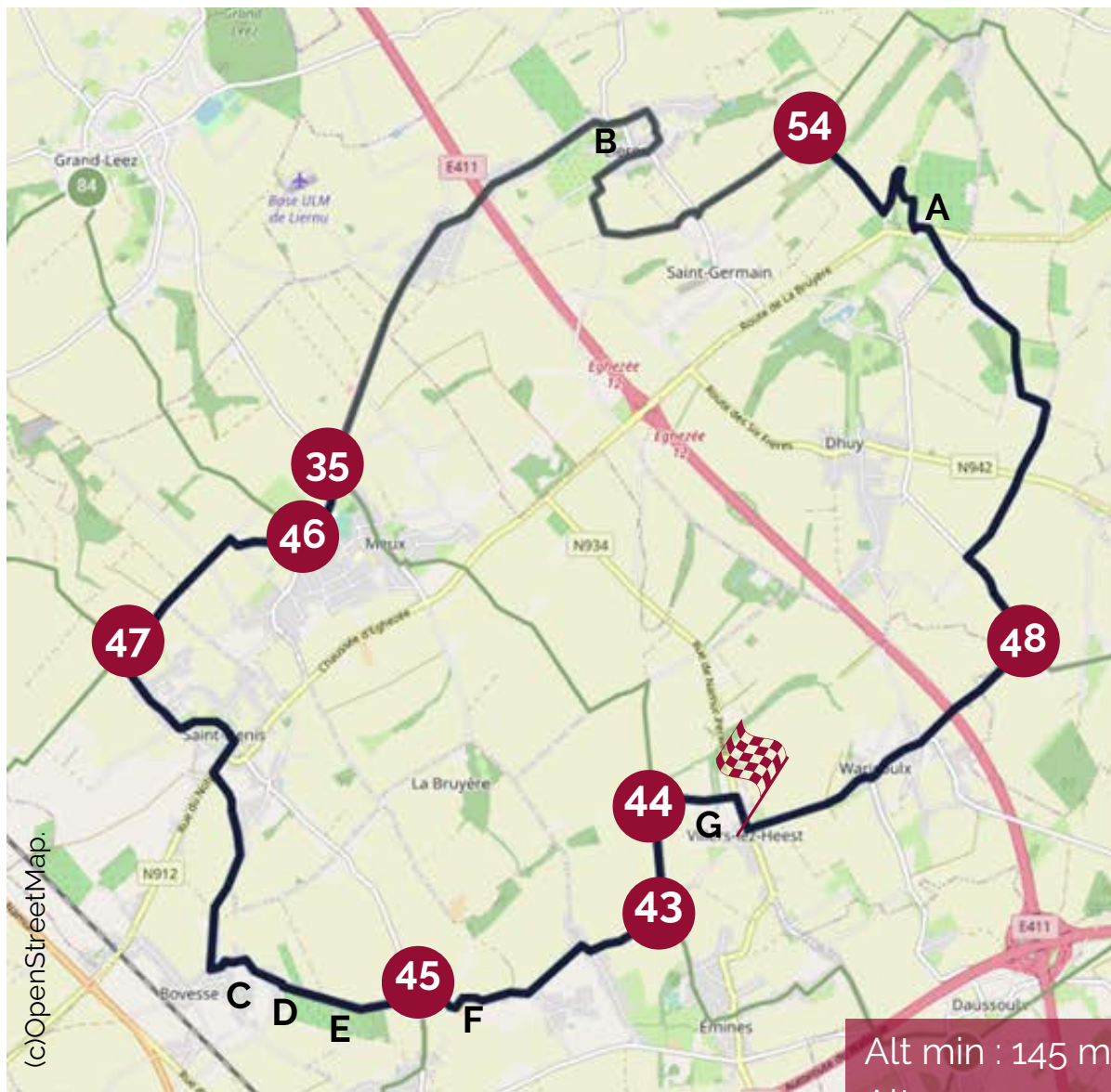


<https://velo.province.namur.be>

La Pomme et la Vigne

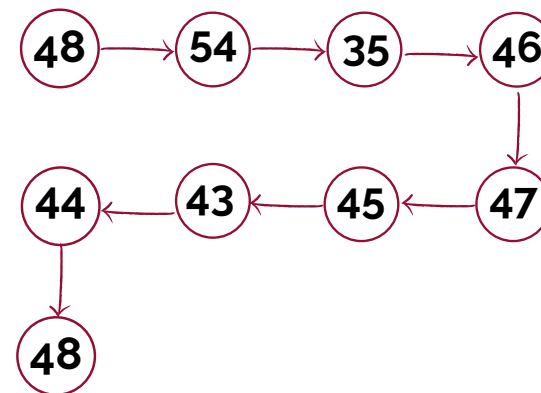
Point de départ et parking : Place de Villers-lez-Heest

Distance : 30 km Gare : Rhisnes et Bovesse



(c)OpenStreetMap.

Alt min : 145 m
Alt max : 190 m



Légende

- A. Ferme d'Upignac
- B. Gros Chêne de Liernu
- C. Château de la distillerie
- D. Domaine du Ry d'Argent
- E. Domaine du Chenoy
- F. Château Saint-Martin
- G. Eglise et château de Villers-lez-Heest

www.exploremeuse.be

explore **me**
us
e

(C) Margaux VOGLET

ROCHERS DE FRENES - PROFONDEVILLE

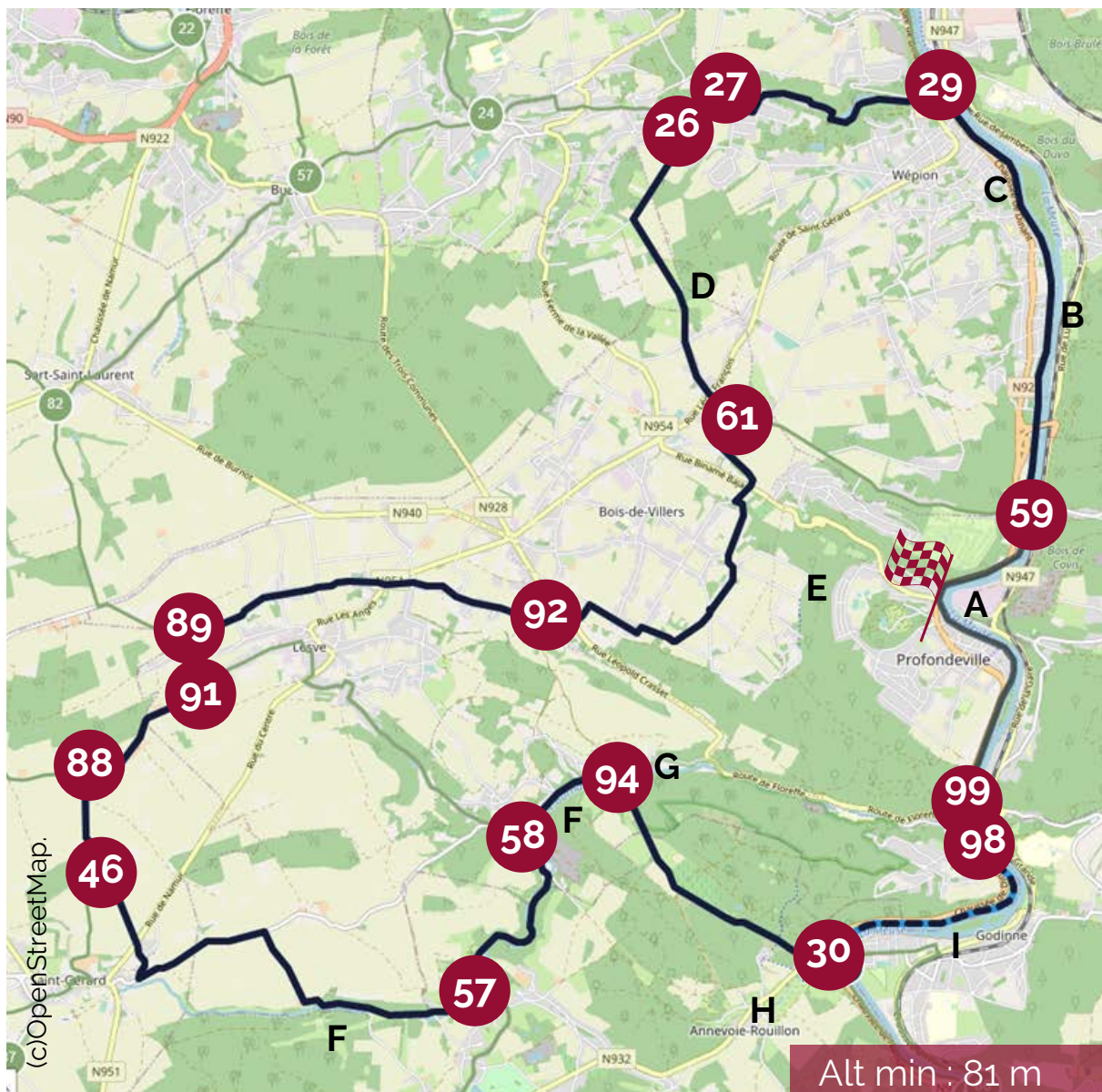


<https://velo.province.namur.be>

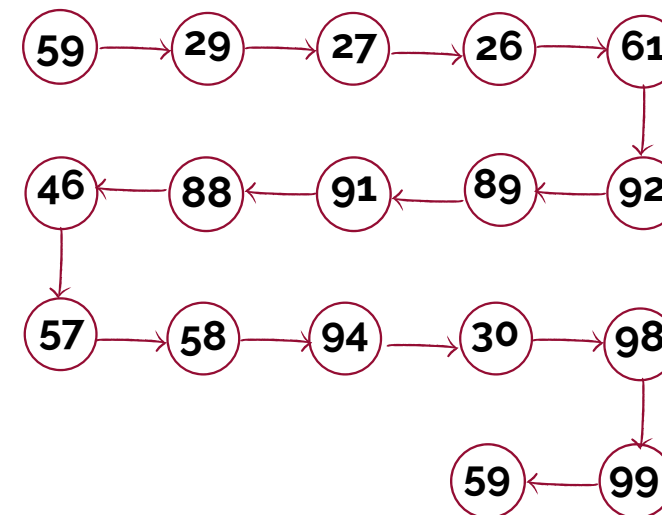
La Meuse et le Burnot

Point de départ et parking : Place de l'église à Profondeville

Distance : 44 km Gare : Lustin et Godinne



Alt min : 81 m
Alt max : 271 m



Légende

- A. Rochers de Frênes
- B. Château de Dave
- C. Musée de la Fraise
- D. Fort de Saint-Héribert
- E. Point de vue de la Sibérie
- F. Vallée du Burnot
- G. Village d'Arbre
- H. Jardins d'eau d'Annevoie
- I. Eglise de Godinne

www.exploremeuse.be



explore **me**
us
e

(C) Denis CLOSON

DOMAINE DE FRANC-WARET

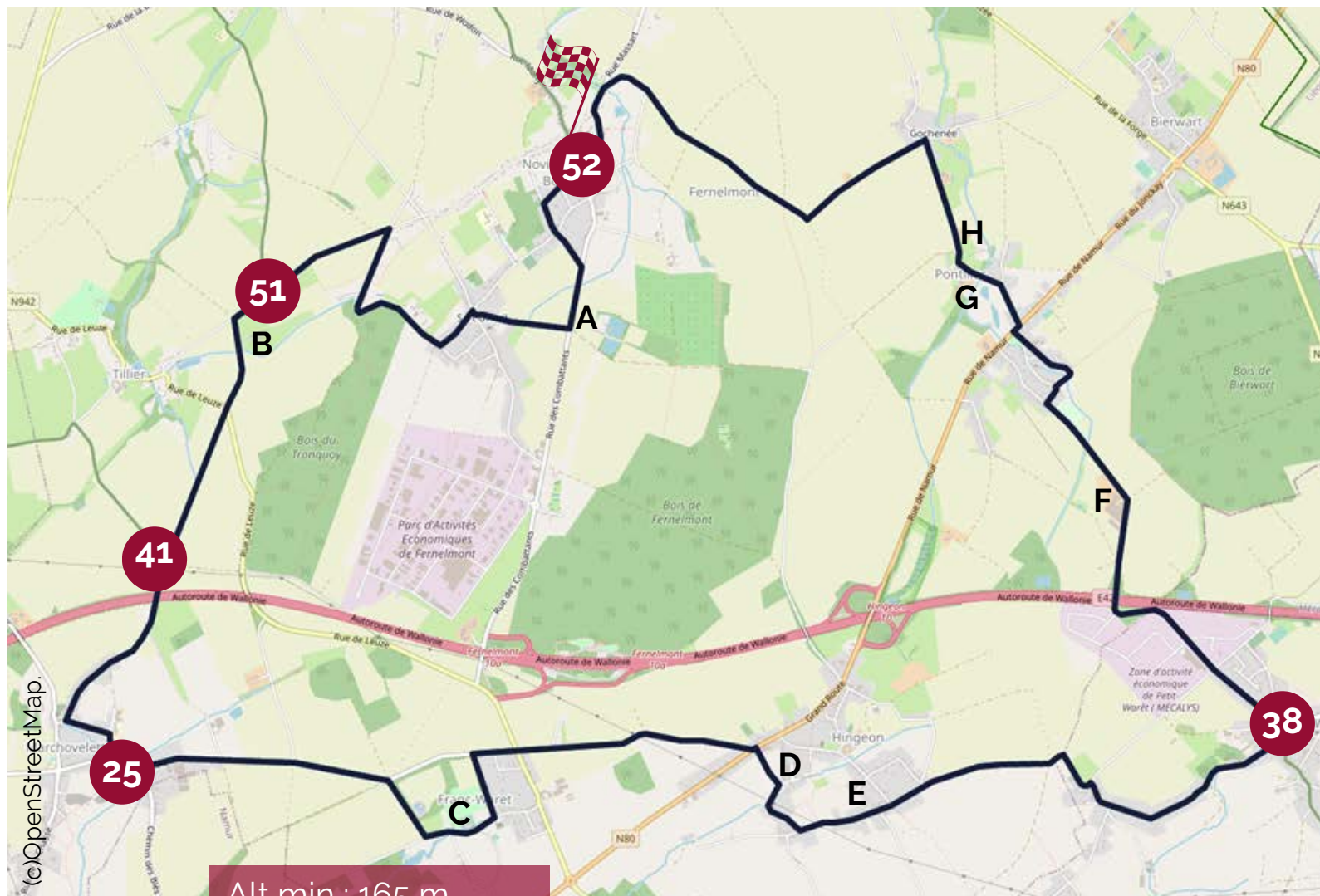


<https://velo.province.namur.be>

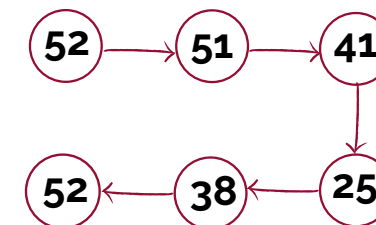
Les Fermes en Hesbaye

Point de départ et parking : Place de Noville-les-Bois

Distance : 24 km



Alt min : 165 m
Alt max : 211 m



Légende

- A. Château de Fernelmont
- B. Ferme de l'Abbaye
- C. Château de Franc-Waret
- D. Ferme de la Fontaine
- E. Ferme du Tilleul
- F. Ferme de Narmont
- G. Château-ferme de Ramet
- H. La vieille ferme